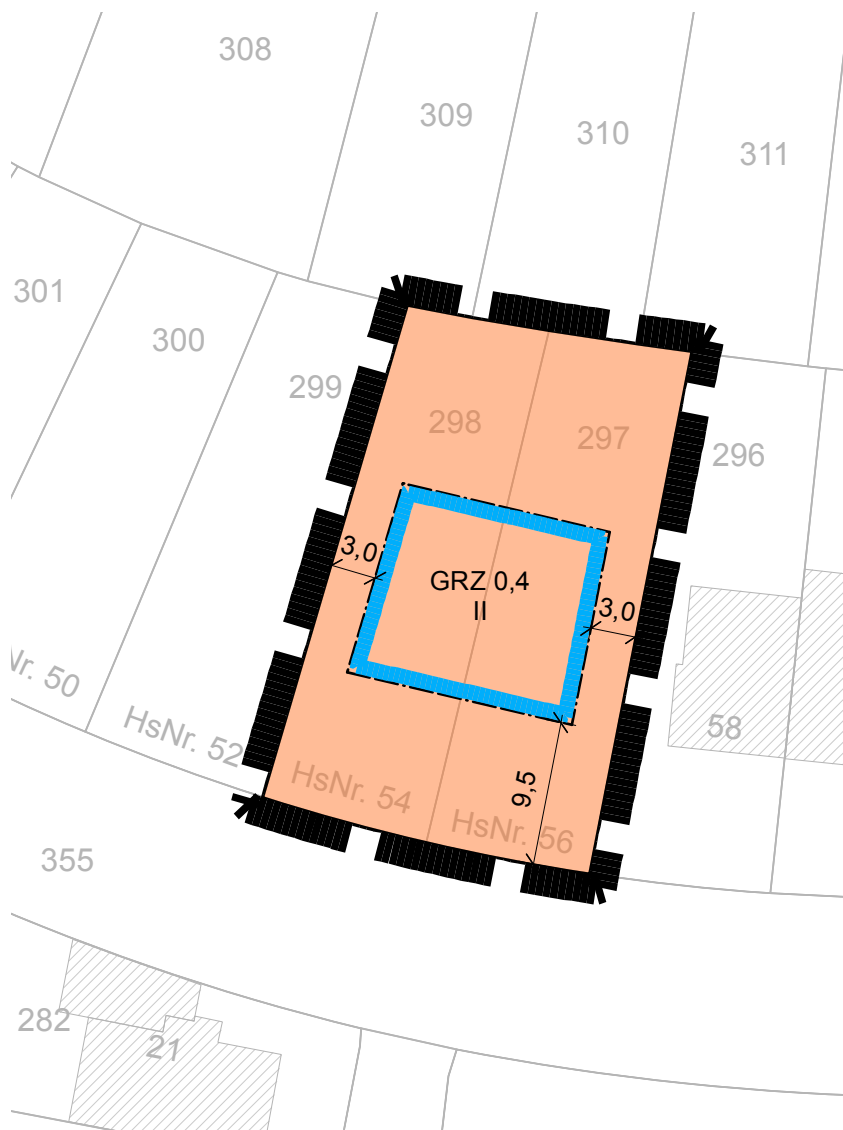


PLANZEICHNUNG




PLANZEICHENERKLÄRUNG


Art der baulichen Nutzung

 Heilberufe und Wohnen





Maß der baulichen Nutzung

GRZ 0,4 Grundflächenzahl
 II Zahl der Vollgeschosse (zwingend)
 Lage der Baugrenze

Sonstige Planzeichen


 Grenze des räumlichen Plangeltungsbereichs

Planunterlage, Hinweise

 Flurstücknummer
 Flurstücksgrenze
 Baubestand mit Hausnummer
 Abstandsmaß (in Metern)

Die Planzeichnung des vorhabenbezogenen Bebauungsplans "Wohngebiet Südwest – 8. Änderung" (Bplan 102) ersetzt in ihrem Geltungsbereich die Planzeichnung des Bebauungsplans "Wohngebiet Südwest" (Bplan 102) und seiner bisherigen Änderungen.

Vorhabenbezogener Bebauungsplan der Innenentwicklung "Wohngebiet Südwest – 8. Änderung" (Bplan 102)



Bearbeitet durch:



Planstand:
ENTWURF

Datum: 09.02.2024
 Bearbeiter: SKa

Plangrundlage:
 ALKIS, Stand Januar 2024
 Amt für Bodenmanagement
 Heppenheim